

วาระการประชุมสภาองค์การบริหารส่วนตำบลนาแก
สมัยวิสามัญ สมัยที่ ๒ ครั้งที่ ๑ ประจำปี พ.ศ.๒๕๖๘
วันที่ ๓๑ เดือนมีนาคม พ.ศ.๒๕๖๘ เวลา ๐๙.๓๐ น.
ณ ห้องประชุมองค์การบริหารส่วนตำบลนาแก อำเภอจาง จังหวัดลำปาง

.....

ระเบียบวาระที่ ๑ - เรื่องที่ประธานแจ้งให้ที่ประชุมทราบ
.....
.....

ระเบียบวาระที่ ๒ - เรื่องรับรองรายงานการประชุมครั้งที่แล้ว
- รับรองรายงานการประชุมสภาองค์การบริหารส่วนตำบลนาแก สมัยสามัญ
สมัยแรก ครั้งที่ ๑ ประจำปี พ.ศ.๒๕๖๘ เมื่อวันที่ ๑๔ กุมภาพันธ์ ๒๕๖๘

ระเบียบวาระที่ ๓ - กระทู้ถาม
.....
.....
.....

ระเบียบวาระที่ ๔ - เรื่องพิจารณา
๔.๑ พิจารณาร่างแผนพัฒนาท้องถิ่น (พ.ศ.๒๕๖๖ - ๒๕๗๐) เพิ่มเติม ครั้งที่ ๖
(พ.ศ.๒๕๖๘)
๔.๒ พิจารณาเห็นชอบโครงการที่ขอใช้พื้นที่เขตป่า
.....
.....
.....

ระเบียบวาระที่ ๕ - เรื่องอื่นๆ
๕.๑ เรื่องการจัดทำแผนที่และคำบรรยายแนวเขตองค์การบริหารส่วนตำบล
.....
.....

รายงานการประชุมสภาองค์การบริหารส่วนตำบลนาแก

สมัยวิสามัญ สมัยที่ 2 ครั้งที่ 1 ประจำปี 2568

วันที่ 31 มีนาคม 2568 เวลา 09.30 น.

ณ ห้องประชุมองค์การบริหารส่วนตำบลนาแก อำเภอเมือง จังหัดลำปาง

.....

ผู้มาประชุม

1. นางกนกอร	สุวรรณาลัย	ประธานสภาองค์การบริหารส่วนตำบลนาแก
2. นายสิทธิชัย	ศรีวิชัย	รองประธานสภาองค์การบริหารส่วนตำบลนาแก
3. นายนคร	บุญแก้ว	สมาชิกสภาองค์การบริหารส่วนตำบลนาแก
4. นายพรชัย	สิราซาง	สมาชิกสภาองค์การบริหารส่วนตำบลนาแก
5. นายวิมนต์	สุจาโน	สมาชิกสภาองค์การบริหารส่วนตำบลนาแก
6. นางสาวธนวรรณ	ดงธนปรีดาพร	สมาชิกสภาองค์การบริหารส่วนตำบลนาแก
7. นางศศิรัรัช	ตั้งตัว	เลขานุการสภาองค์การบริหารส่วนตำบลนาแก

ผู้ไม่มาประชุม

-

ผู้เข้าร่วมประชุม

1. นายวิทยา	ธิชูโต	นายกองค์การบริหารส่วนตำบลนาแก
2. ร้อยตรีประวดี	ธรรมศร	รองนายกองค์การบริหารส่วนตำบลนาแก
3. นายเอก	ใจเย็น	รองนายกองค์การบริหารส่วนตำบลนาแก
4. นายสมคิด	ภูมิศาอังวรา	เลขานุการนายกองค์การบริหารส่วนตำบลนาแก
5. นายสิทธิชัย	จันทร์ตะ	ผู้อำนวยการกองช่าง
6. นายจิรพันธ์	สำราญจิต	ผู้ช่วยนักวิเคราะห์นโยบายและแผน
7. นางธนาภา	อินตะวงศ์	ผู้ช่วยเจ้าพนักงานการเงิน
8. นางสาววนิดา	เซียงไญ	นักพัฒนาชุมชน
9. นางวิไลรักษ์	ชัดโต	นักทรัพยากรบุคคล
10. นางนิรัชรา	เหลียมเลิศ	นักวิชาการสาธารณสุข
11. นายธงไชย	วังชัย	ผู้ช่วยนายช่างโยธา
12. นายชาญณรงค์	ฟื้นสืบ	นายช่างโยธา
13. นางสาวณัฐกมล	อุบลศรี	ผู้ช่วยนักทรัพยากรบุคคล

เริ่มประชุมเวลา 09.30 น.

นางศศิรัช ตั้งตัว
เลขานุการสภาฯ - ได้ตรวจสอบรายชื่อสมาชิกสภาองค์การบริหารส่วนตำบลนาแก ที่ได้ลงชื่อไว้ว่า
ครบองค์ประชุมแล้ว จึงได้เรียนเชิญประธานสภาองค์การบริหารส่วนตำบลนาแก
เป็นประธานในที่ประชุม และประธานสภาองค์การบริหารส่วนตำบลนาแก
ได้มอบหมาย ให้รองประธานสภาองค์การบริหารส่วนตำบลนาแก ทำหน้าที่
ประธานฯ ในที่ประชุม และได้กล่าวเปิดประชุมสภาองค์การบริหารส่วนตำบลนาแก
สมัยวิสามัญ สมัยที่ 2 ครั้งที่ 1 ประจำปี พ.ศ. 2568 ตามระเบียบวาระการประชุมฯ

ประธานสภาฯ - เมื่อผู้เข้าประชุมครบองค์ประชุมแล้ว ขอเปิดการประชุมสภาองค์การบริหารส่วน
ตำบลนาแก สมัยวิสามัญ สมัยที่ 2 ครั้งที่ 1 ประจำปี พ.ศ. 2568 ตามที่
ประธานสภาองค์การบริหารส่วนตำบลนาแก ได้ยื่นหนังสือร้องขอ นายอำเภอองว ให้
เปิดประชุมสภาองค์การบริหารส่วนตำบลนาแก สมัยวิสามัญ สมัยที่ 2 ประจำปี
พ.ศ. 2568 ตั้งแต่วันที่ 26 มีนาคม - 9 เมษายน 2568 มีกำหนดระยะเวลา
15 วัน เพื่อพิจารณาให้ความเห็นชอบแผนพัฒนาท้องถิ่น (พ.ศ. 2566 - 2570)
เพิ่มเติมครั้งที่ 6 (พ.ศ. 2568) และการพิจารณาอนุมัติใช้เงินสะสม การดำเนินงาน
ตามอำนาจหน้าที่ขององค์การบริหารส่วนตำบลนาแก รวมทั้งข้อราชการอื่นๆ
ที่สำคัญขององค์การบริหารส่วนตำบลนาแก เป็นไปด้วยความเรียบร้อย
อาศัยอำนาจตามความในมาตรา 55 แห่งพระราชบัญญัติสภาตำบลและองค์การ
บริหารส่วนตำบล พ.ศ. 2537 และที่แก้ไขเพิ่มเติมถึง ฉบับที่ 7 พ.ศ. 2562
นายอำเภอองว เรียกประชุมสภาองค์การบริหารส่วนตำบลนาแก สมัยวิสามัญ
สมัยที่ 2 ประจำปี พ.ศ. 2568 ตั้งแต่วันที่ 26 มีนาคม - 9 เมษายน 2568
มีกำหนดระยะเวลา 15 วัน ณ ห้องประชุมองค์การบริหารส่วนตำบลนาแก
ทั้งนี้ในการประชุมพิจารณา ขอให้สภาองค์การบริหารส่วนตำบลนาแกพิจารณาให้
เป็นไปตามระเบียบกฎหมายที่เกี่ยวข้องโดยเคร่งครัดต่อไป จึงประกาศ
ให้ทราบทั่วกัน ประกาศ ณ วันที่ 21 เดือน มีนาคม พ.ศ. 2568
นายสมจิตร จุลเจริญ นายอำเภอองว เป็นผู้ลงนาม

ที่ประชุม - รับทราบ

ระเบียบวาระที่ 1 เรื่องที่ประธานแจ้งให้ที่ประชุมทราบ

-ไม่มี

ระเบียบวาระที่ 2 เรื่องรับรองรายงานการประชุมครั้งที่แล้ว

- ประธานสภา ฯ** -จากรายงานการประชุมสภาสมัยสามัญ สมัยที่ 1 ครั้งที่ 1 ประจำปี พ.ศ. 2568 เมื่อวันที่ 14 กุมภาพันธ์ 2568 มีสมาชิกท่านใดจะแก้ไขถ้อยคำใดหรือไม่อย่างไร
- ที่ประชุม** - ไม่มีการขอแก้ไขถ้อยคำใด
- ประธานสภา ฯ** - เมื่อในที่ประชุมไม่มีการแก้ไขถ้อยคำใด ก็ขอมติที่ประชุมด้วยว่าจะรับรองรายงานการประชุมสภาองค์การบริหารส่วนตำบลนาแก สมัยสามัญ สมัยที่ 1 ครั้งที่ 1 เมื่อวันที่ 14 กุมภาพันธ์ 2568
- มติที่ประชุม** -มีมติเห็นชอบรับรองรายงานการประชุมสภาองค์การบริหารส่วนตำบลนาแก สมัยสามัญ สมัยที่ 1 ครั้งที่ 1 ประจำปี พ.ศ.2568 เมื่อวันที่ 14 กุมภาพันธ์ โดยเห็นชอบทั้ง 6 เสียง ไม่มีผู้ใดคัดค้านแต่อย่างใด

ระเบียบวาระที่ 3 กระตุ้ถาม

- ประธานสภา ฯ** -การยื่นกระตุ้ถามต้องดำเนินการตามระเบียบกระทรวงมหาดไทยว่าด้วยข้อบังคับการประชุมสภาท้องถิ่น พ.ศ. 2547 (แก้ไขเพิ่มเติมถึง (ฉบับที่ 2) พ.ศ. 2554) ข้อ 92 และ ข้อ 94 ในวันนี้ไม่มีผู้ยื่นกระตุ้ถามแต่อย่างใด ดังนั้นจึงผ่านระเบียบวาระนี้ไป
- ที่ประชุม** -รับทราบ

ระเบียบวาระที่ 4 เรื่องพิจารณา

4.1 -เรื่องพิจารณาร่างแผนพัฒนาท้องถิ่น (พ.ศ. 2566 – 2570) เพิ่มเติมครั้งที่ 6 (พ.ศ.2568)

ประธานสภาฯ - เรียนเชิญผู้บริหารเป็นผู้เสนอให้ที่ประชุมได้พิจารณา

นายวิทยา ธิชูโต นายกฯ - เรียนประธานสภาฯสมาชิกสภาองค์การบริหารส่วนตำบลนาแกและผู้เข้าร่วมประชุมทุกท่าน เรื่อง พิจารณาร่างแผนพัฒนาท้องถิ่น (พ.ศ. 2566 – 2570) เพิ่มเติม ครั้งที่ 6 (พ.ศ. 2568) ก่อนอื่นขอเชิญปลัดตอบ.เป็นผู้ชี้แจงระเบียบเพิ่มเติมแผนฯวันนี้ด้วย

ปลัดตอบต. - เรียนประธานสภาฯ ผู้บริหารและสมาชิกสภาองค์การบริหารส่วนตำบลนาแกทุกท่านตามระเบียบกระทรวงมหาดไทยว่าด้วยการจัดทำแผนพัฒนาขององค์กรปกครองส่วนท้องถิ่น พ.ศ.2548 แก้ไขเพิ่มเติมแก้ไขเพิ่มเติมฉบับที่ 3 พ.ศ. 2561 ข้อ 22 เพื่อประโยชน์ของประชาชน การเพิ่มเติมแผนพัฒนาท้องถิ่นให้องค์กรปกครองส่วนท้องถิ่นดำเนินการตามขั้นตอนดังนี้

1.คณะกรรมการสนับสนุนการจัดทำแผนพัฒนาท้องถิ่นจัดทำร่างแผนพัฒนาท้องถิ่นที่เพิ่มเติมพร้อมเหตุผลและความจำเป็นเสนอคณะกรรมการพัฒนาท้องถิ่น

2.คณะกรรมการพัฒนาท้องถิ่นและประชาคมท้องถิ่นพิจารณาร่างแผนพัฒนาท้องถิ่นที่เพิ่มเติมสำหรับองค์การบริหารส่วนตำบลให้ส่งร่างแผนพัฒนาท้องถิ่นที่เพิ่มเติมให้สภาองค์การบริหารส่วนตำบลพิจารณาตามมาตรา 46 แห่งพระราชบัญญัติสภาตำบลและองค์การบริหารส่วนตำบล พ.ศ. 2537 ด้วยเมื่อแผนพัฒนาท้องถิ่นที่เพิ่มเติมได้รับความเห็นชอบแล้ว ให้ส่งแผนพัฒนาท้องถิ่นดังกล่าวให้ผู้บริหารท้องถิ่นประกาศใช้ พร้อมทั้งปิดประกาศให้ประชาชนทราบโดยเปิดเผยไม่น้อยกว่าสามสิบวัน นับแต่วันที่ผู้บริหารท้องถิ่นประกาศใช้

นายกฯ - องค์การบริหารส่วนตำบลนาแกจึงได้จัดทำแผนพัฒนาท้องถิ่น (พ.ศ. 2566-2570) เพิ่มเติมครั้งที่ 6 (พ.ศ. 2568) นี้ขึ้น เพื่อให้มีความเหมาะสม สอดคล้องกับปัญหาและความต้องการของประชาชนและเพื่อนำไปสู่แนวทางการปฏิบัติในการพัฒนาท้องถิ่นให้สามารถแก้ปัญหา ความจำเป็นเร่งด่วนทันต่อเหตุการณ์ในปัจจุบันการดำเนินงานเป็นไปอย่างถูกต้องตามระเบียบฯและเพื่อให้เกิดประสิทธิภาพและประสิทธิผลในการปฏิบัติงาน จึงขอเสนอรายละเอียดโครงการเพื่อบรรจุในแผนพัฒนาท้องถิ่น (พ.ศ. 2566-2570) เพิ่มเติมครั้งที่ 6 (พ.ศ. 2568) เพื่อให้เป็นกรอบในการจัดทำงบประมาณ (ตามเอกสารที่ได้แจกให้)

ประธานสภาฯ - ไม่ทราบว่าคุณสมาชิกฯ ท่านใดสงสัยจะสอบถามหรือไม่

ที่ประชุม - ไม่มีผู้ใดสอบถามแต่อย่างใด

ประธานสภาฯ - เมื่อไม่มีสมาชิกท่านใดสงสัยจะสอบถามก็ขอมติจากที่ประชุมว่าให้ความเห็นชอบแผนพัฒนาท้องถิ่น (พ.ศ.2566 - 2570) เพิ่มเติมครั้งที่ 6 พ.ศ. 2568 หรือไม่อย่างไร

มติที่ประชุม - มีมติเห็นชอบ

-เห็นชอบ จำนวน 5 เสียง

-ไม่เห็นชอบ จำนวน - เสียง

-งดออกเสียง จำนวน 1 เสียง

ที่ประชุม - รับทราบ

ประธานสภาฯ - เมื่อสภาองค์การบริหารส่วนตำบลนาแกให้ความเห็นชอบแผนพัฒนาท้องถิ่นเพิ่มเติมฯแล้วก็ขอให้ผู้บริหารนำไปประกาศใช้ตามขั้นตอนของระเบียบต่อไป

ที่ประชุม - รับทราบ

4.2 เรื่องพิจารณาเห็นชอบโครงการที่ขอใช้พื้นที่เขตป่า

ประธานสภาฯ - ต่อไปขอเชิญท่านผู้บริหารได้นำเสนอโครงการที่ขอใช้พื้นที่ป่า

นายกฯ - เรียนท่านประธานสภาฯและสมาชิกสภาองค์การบริหารส่วนตำบลนาแกทุกท่าน ก่อนที่กระผมจะนำเสนอโครงการที่จะขออนุญาตใช้พื้นที่ป่า กระผมขอให้ปลัดตอบต. เป็นผู้ชี้แจงรายละเอียดของหนังสือรับปลัดตอบต. - เรียนท่านประธานสภาฯและสมาชิกสภาองค์การบริหารส่วนตำบลนาแกทุกท่าน ด้วยมีหนังสือด่วนที่สุด ที่ลป 0023.6/ว6897 ลงวันที่ 26 มีนาคม 2568 เรื่อง ขอม่อนผันการเข้าทำประโยชน์ในพื้นที่ป่าไม้ก่อนได้รับอนุญาตและยังไม่ได้ยื่นคำขออนุญาตภายในระยะเวลาตามมติคณะรัฐมนตรี เมื่อวันที่ 23 มิถุนายน 2563 และเมื่อวันที่ 11 พฤษภาคม 2564 และมติคณะรัฐมนตรีที่เกี่ยวข้อง เพื่อให้การขอม่อนผันการเข้าทำประโยชน์ในพื้นที่ป่าไม้ก่อนได้รับอนุญาตและยังไม่ได้ยื่นคำขออนุญาตภายในระยะเวลาตามมติคณะรัฐมนตรี เมื่อวันที่ 23 มิถุนายน 2563 และเมื่อวันที่ 11 พฤษภาคม 2564 และมติคณะรัฐมนตรีที่เกี่ยวข้อง เป็นไปด้วยความเรียบร้อย จึงขอให้องค์กรปกครองส่วนท้องถิ่นดำเนินการตามมติคณะรัฐมนตรีดังกล่าว ดังนี้

1. องค์การปกครองส่วนท้องถิ่นที่เข้าทำประโยชน์ในพื้นที่ป่าไม้ก่อนได้รับอนุญาตและยังไม่ได้ยื่นคำขอในระยะเวลาที่กำหนดตามมติคณะรัฐมนตรีเมื่อวันที่ 23 มิถุนายน 2563 และเมื่อวันที่ 11 พฤษภาคม 2564 (สิ้นสุดเมื่อวันที่ 7 กันยายน 2564) และเป็นโครงการที่ได้เข้าทำประโยชน์ในพื้นที่ป่าไม้ก่อนวันที่ 23 มิถุนายน 2563 เท่านั้น โดยให้หน่วยงานเร่งรัดยื่นคำขออนุญาตฯ ต่อสำนักจัดการทรัพยากรป่าไม้ที่ 1 – 13 หรือ สำนักจัดการทรัพยากรป่าไม้สาขาที่ป่านั้นตั้งอยู่ให้แล้วเสร็จโดยเร็ว ภายในวันที่ 24 สิงหาคม 2568 อย่างเคร่งครัด (ภายใน 180 วัน) นับแต่วันที่คณะรัฐมนตรีมีมติในครั้งนี้) โดยไม่ต้องจัดสรรงบประมาณ ค่าปลูกป่าทดแทนตามนัยมติคณะรัฐมนตรีเมื่อวันที่ 9 สิงหาคม 2565

2. กรณีที่องค์การปกครองส่วนท้องถิ่นได้ยื่นคำขออนุญาตเข้าทำประโยชน์ในพื้นที่ป่าไม้ตามมติคณะรัฐมนตรี เมื่อวันที่ 23 มิถุนายน 2563 และมติคณะรัฐมนตรีเมื่อวันที่ 11 พฤษภาคม 2564 และคำขออนุญาตฯ ที่ได้รับการผ่อนผันตามข้อ 1 เพื่อใช้พื้นที่หรือเข้าทำประโยชน์หรืออยู่อาศัยในพื้นที่ป่าไม้ที่ถูกกำหนดเป็นเขตกำหนด ชั้นคุณภาพลุ่มน้ำชั้นที่ 1 เอ ไม่ต้องขอเสนอขอผ่อนผันมติคณะรัฐมนตรีที่เกี่ยวข้องกับการห้ามใช้พื้นที่ลุ่มน้ำชั้นที่ 1 เอ เป็นรายกรณีอีก ทั้งนี้ให้หน่วยงานปฏิบัติตามมาตรการป้องกันและแก้ไขผลกระทบสิ่งแวดล้อมและ มาตรการติดตามตรวจสอบคุณภาพสิ่งแวดล้อม ตามรายงานข้อมูลด้านสิ่งแวดล้อม (Environmental Accounting Report :EAR) กำหนด และต้องปฏิบัติตามมาตรการการใช้ที่ดินในพื้นที่ลุ่มน้ำชั้น 1 เอ อย่างเคร่งครัด

3. กรณีที่องค์การปกครองส่วนท้องถิ่นได้ยื่นคำขออนุญาตเข้าทำประโยชน์ในพื้นที่ป่าไม้ตามมติคณะรัฐมนตรี เมื่อวันที่ 23 มิถุนายน 2563 และมติคณะรัฐมนตรีเมื่อวันที่ 11 พฤษภาคม 2564 และคำขออนุญาตฯ ที่ได้รับการผ่อนผันตามข้อ 1 ที่มีความจำเป็นเร่งด่วนที่จะต้องเข้าไปปรับปรุง ซ่อมแซมและบำรุงรักษาสิ่งปลูกสร้าง ในพื้นที่ตามคำขออนุญาตฯ ที่ได้ยื่นไว้ตามแต่กรณี สามารถขอขบประมาณและเข้าไปดำเนินการดังกล่าวฯ ได้ รายละเอียดปรากฏตามสิ่งที่ส่งมาด้วย จึงขอให้องค์การปกครองส่วนท้องถิ่นในพื้นที่พิจารณาดำเนินการในส่วนที่เกี่ยวข้องโดยเคร่งครัด

ที่ประชุม - รับทราบ

นายกฯ - สำหรับโครงการที่จะขอใช้พื้นที่ในเขตป่าฯ มีดังนี้

1. ปรับปรุงถนนดินลูกรังเข้าสู่พื้นที่การเกษตรสายข้างป่าช้าป่าสงวนแห่งชาติ กรมป่าไม้ หมู่ที่ 4 บ้านแม่ฮ้าง ตำบลนาแก อำเภอวังยาง ขนาดกว้างเฉลี่ย 2.00 – 3.00 เมตร ยาว 600.00 ม. จุดเริ่มต้นข้างป่าช้าหมู่ที่ 4 – สวนนายอาชา แซ่พะ ป่าแม่โป่ง

(เริ่มต้น) E=591840 N=2082963 (สิ้นสุด) E=597518 N=2072967

2. ปรับปรุงถนนดินลูกรังเข้าสู่พื้นที่การเกษตร ป่าสงวนแห่งชาติ กรมป่าไม้ หมู่ที่ 4 บ้านแม่ฮ้าง ตำบลนาแก อำเภอวังยาง ขนาดกว้างเฉลี่ย 2.00 – 3.00 เมตร ยาว 1,100.00 ม. จุดเริ่มต้นสวนอาฮอ มาเยอ – สวนนายทองสุข คักดีดา ป่าแม่โป่ง

(เริ่มต้น) E=591177 N=2083911 (สิ้นสุด) E=591480 N=2084332

3. ปรับปรุงถนนดินลูกรังเข้าสู่พื้นที่การเกษตร ป่าสงวนแห่งชาติ กรมป่าไม้ หมู่ที่ 4 บ้านแม่ฮ้าง ตำบลนาแก อำเภอองาว ขนาดกว้างเฉลี่ย 2.00 – 3.00 เมตร ยาว 800.00 ม. จุดเริ่มต้นสวนนายอาเกาะ แซ่พะ – สวนนายสุข จีนใจ ป่าแม่โป่ง

(เริ่มต้น) E=590799 N=2083501 (สิ้นสุด) E=591123 N=2083195

4. ปรับปรุงถนนดินลูกรังเข้าสู่พื้นที่การเกษตร สายแม่คิง – ถนนแม่กวักป่าสงวนแห่งชาติ กรมป่าไม้ หมู่ที่ 4 บ้านแม่ฮ้าง ตำบลนาแก อำเภอองาว ขนาดกว้างเฉลี่ย 2.00 – 3.00 เมตร ยาว 900.00 เมตร ป่าแม่โป่ง

(เริ่มต้น) E=588507 N=2085311 (สิ้นสุด) E=588208 N=2085340

5. ก่อสร้างถนนคอนกรีตเสริมเหล็ก ป่าสงวนแห่งชาติ กรมป่าไม้ สายบ้านแม่ฮ้าง – สามแยกแม่หิน ป่าแม่โป่ง หมู่ที่ 4 บ้านแม่ฮ้าง ตำบลนาแก อำเภอองาว ขนาดกว้าง 4.00 เมตร ยาว 2,100.00 เมตร

(เริ่มต้น) E=591071 N=2083636 (สิ้นสุด) E=589863 N=2085166

6. ก่อสร้างถนนคอนกรีตเสริมเหล็ก ป่าสงวนแห่งชาติ กรมป่าไม้ จุดเริ่มต้นจากบ้านนายเวียง ยาง – บ้านนายสุกิจ ทะโน ป่าแม่โป่ง หมู่ที่ 4 บ้านแม่ฮ้าง ตำบลนาแก อำเภอองาว ขนาดกว้าง 3.00 เมตร ยาว 65.00 เมตร

(เริ่มต้น) E=590950 N=2083724 (สิ้นสุด) E=590909 N=2083773

7. ก่อสร้างถนนคอนกรีตเสริมเหล็ก ป่าสงวนแห่งชาติ กรมป่าไม้ จุดเริ่มต้นข้างบ้านนายอรุณ เยละ – บ้านนายอาดื้อ อาซอง ป่าแม่โป่ง หมู่ที่ 4 บ้านแม่ฮ้าง ตำบลนาแก อำเภอองาว ขนาดกว้าง 4.00 เมตร ยาว 300.00 เมตร

(เริ่มต้น) E=590937 N=2083638 (สิ้นสุด) E=590767 N=2083411

8. ก่อสร้างถนนคอนกรีตเสริมเหล็กจุดเริ่มต้นถนนลาดยางทางขึ้นโบสถ์ หมู่ที่ 4 ป่าสงวนแห่งชาติ กรมป่าไม้ – ถนนทางหลวงชนบท ลพ 5024 ป่าแม่โป่ง หมู่ที่ 4 บ้านแม่ฮ้าง ตำบลนาแก อำเภอองาว ขนาดกว้าง 4.00 เมตร ยาว 1,500.00 เมตร

(เริ่มต้น) E=590952 N=2083639 (สิ้นสุด) E=591692 N=2083182

9. ปรับปรุงถนนคอนกรีตเสริมเหล็กโดยฉาบผิวจราจรแบบแอสฟัลท์ติกคอนกรีต ป่าสงวนแห่งชาติ กรมป่าไม้ จุดเริ่มต้นบ้านนายอุทัย ตักดา – บ้านนายบุญทัน มีจිරักษ์ ป่าแม่โป่ง หมู่ที่ 4 บ้านแม่ฮ้าง ตำบลนาแก อำเภอองาว ขนาดกว้าง 4.00 เมตร ยาว 109.00 เมตร

(เริ่มต้น) E=590902 N=2083634 (สิ้นสุด) E=590852 N=2083717

10. ปรับปรุงถนนดินลูกรังเข้าสู่พื้นที่การเกษตร (สายบ่อขยะ) ป่าสงวนแห่งชาติ กรมป่าไม้ ป่าแม่โป่ง หมู่ที่ 6 บ้านสันติสุข ตำบลนาแก อำเภองาว ขนาดกว้างเฉลี่ย 2.00 – 3.00 เมตร ยาว 2,000.00 เมตร

(เริ่มต้น) E=587875 N=2084711 (สิ้นสุด) E=586818 N=2088578

11. ก่อสร้างถนนคอนกรีตเสริมเหล็ก ป่าสงวนแห่งชาติ กรมป่าไม้ ช่วงที่ 1 หมู่ที่ 4 บ้านแม่ฮ้าง เชื่อมระหว่าง หมู่ที่ 6 บ้านสันติสุข ป่าแม่โป่ง ตำบลนาแก อำเภองาว ขนาดกว้าง 4.00 เมตร ยาว 223.00 เมตร ทน 0.15 เมตร หรือมีพื้นที่ไม่น้อยกว่า 892.00 ตารางเมตร

(เริ่มต้น) E=590468 N=2084310 (สิ้นสุด) E=590336 N=2084398

12. ก่อสร้างถนนคอนกรีตเสริมเหล็ก ป่าสงวนแห่งชาติ กรมป่าไม้ ช่วงที่ 2 หมู่ที่ 4 บ้านแม่ฮ้าง เชื่อมระหว่าง ป่าแม่โป่ง หมู่ที่ 6 บ้านสันติสุข ตำบลนาแก อำเภองาว ขนาดกว้าง 4.00 เมตร ยาว 171.00 เมตร ทน 0.15 เมตร หรือมีพื้นที่ไม่น้อยกว่า 684.00 ตารางเมตร

(เริ่มต้น) E=590281 N=2084504 (สิ้นสุด) E=590179 N=2084610

13. ปรับปรุงระบบประปาภูเขา ลำห้วยแม่ฮ้าง ป่าสงวนแห่งชาติ กรมป่าไม้ ท่อพีวีซี ขนาด \varnothing 2" ยาว 403.00 เมตร และท่อพีวีซี ขนาด \varnothing 1 1/2" ป่าแม่โป่ง หมู่ที่ 6 บ้านสันติสุข ตำบลนาแก อำเภองาว

(พิกัด) E=588097 N=2084939 ยาว 373.00 เมตร

14. ปรับปรุงและซ่อมแซมระบบประปาภูเขาห้วยจอน ป่าสงวนแห่งชาติกรมป่าไม้ ป่าแม่โป่ง หมู่ที่ 6 บ้านสันติสุข ตำบลนาแก อำเภองาว

(พิกัด) E=590835 N=2083593

15. ก่อสร้างรางระบายน้ำรูปตัว U คสล. พร้อมฝาปิด คสล. ป่าสงวนแห่งชาติ กรมป่าไม้ จุดเริ่มต้นบ้าน นายเค ยาง - บ้านนายสุวรรณ สีแสงอรุณ ป่าแม่โป่ง หมู่ที่ 6 บ้านสันติสุข ตำบลนาแก อำเภองาว ขนาดกว้าง 0.40 เมตร ยาว 140.00 เมตร ลึกเฉลี่ย 0.40 เมตร ทน 0.12 เมตร

(เริ่มต้น) E=588494 N=2085292 (สิ้นสุด) E=588458 N=2085173

16. ปรับปรุงถนน คสล. โดยฉาบผิวแอสฟัลท์ติกคอนกรีต เริ่มต้นจากป้ายหน้าหมู่บ้าน ป่าสงวนแห่งชาติ กรมป่าไม้ บ้าน - สวนนายพรหมมินทร์ กลีกรุ่งเรือง ป่าแม่โป่ง หมู่ที่ 6 บ้านสันติสุข ตำบลนาแก อำเภองาว ขนาดกว้าง 4.00 เมตร ยาว 1,200.00 เมตร

(เริ่มต้น) E=588578 N=2085366 (สิ้นสุด) E=587793 N=2084615

17. ก่อสร้างถนนคอนกรีตเสริมเหล็ก จุดเริ่มต้นบ้านนายสมชาย อนุพงษ์ศิริ - โปสต์ หมู่ที่ 6 บ้านสันติสุข ตำบลนาแก อำเภองาว ขนาดกว้าง 4.00 เมตร ยาว 237.00 เมตร

(เริ่มต้น) E=588443 N=2085167 (สิ้นสุด) E=588223 N=2085267

18. ก่อสร้างถนนคอนกรีตเสริมเหล็ก จุดเริ่มต้นแยกเข้าโบสถ์ – ถึงเก็บน้ำประปา หมู่ที่ 6 บ้านสันติสุข ตำบลนาแก อำเภองาว ขนาดกว้าง 4.00 เมตร ยาว 90.00 เมตร

เริ่มต้น) E=588291 N=2085242 (สิ้นสุด) E=588253 N=2085210

19. ก่อสร้างทางน้ำล้นหรือสปิลเวย์ จุดอ่างเก็บน้ำห้วยเทือก หมู่ที่ 3 บ้านนาแก ตำบลนาแก อำเภองาว ป่าสงวนแห่งชาติ กรมป่าไม้ จุดที่ 2 สันฝายสูง 3.20 เมตร ขนาดกว้าง 5.00 เมตร ยาว 15.00 เมตร

จุดดำเนินการ E=600855 N=2076335

20. โครงการปรับปรุงซ่อมแซม ถนน คสล. จุดทางเข้าป่าช้า หมู่ที่ 4 บ้านแม่ฮ้าง ตำบลนาแก อำเภองาว ป่าสงวนแห่งชาติ กรมป่าไม้ ขนาดกว้าง 4.00 เมตร ยาว 700.00 เมตร ทน 0.15 เมตร

(เริ่มต้น) E=591772 N=2033137 (สิ้นสุด) E=591831 N=2082918

21. ก่อสร้างถนน คสล. จุดข้างโรงเรียนแม่ฮ้างวิทยา หมู่ที่ 4 บ้านแม่ฮ้าง ตำบลนาแก อำเภองาว ป่าสงวนแห่งชาติ กรมป่าไม้ ขนาดกว้าง 3.00 เมตร ยาว 65.00 เมตร ทน 0.15 เมตร

(เริ่มต้น) E=590941 N=2083724 (สิ้นสุด) E=590914 N=2083774

22. โครงการปรับปรุงถนนภายในหมู่บ้าน พร้อมระบบสาธารณูปโภคขั้นพื้นฐาน ตำบลนาแก อำเภองาว จังหวัดลำปาง

หมู่ที่ 1 บ้านทุ่งศาลา หมู่ที่ 2 บ้านหนองเหียง หมู่ที่ 3 บ้านนาแก
หมู่ที่ 4 บ้านแม่ฮ้าง หมู่ที่ 5 บ้านแม่แป้น หมู่ที่ 6 บ้านสันติสุข

ประธานสภา - จากโครงการที่นายกฯได้นำเสนอและชี้แจง มีสมาชิกท่านใดจะซักถามหรือไม่ อย่างไร

ประธานสภา - หากไม่มีท่านใดที่จะซักถามก็ขอมติจากที่ประชุมด้วยว่าจะเห็นชอบให้นำโครงการดังกล่าวเพื่อขอผ่อนผันการเข้าทำประโยชน์ในพื้นที่ป่าไม้ก่อนได้รับอนุญาตและยังไม่ได้ยื่นคำขออนุญาตภายในระยะเวลาตามมติคณะรัฐมนตรีเมื่อวันที่ 23 มิถุนายน 2563 และเมื่อวันที่ 11 พฤษภาคม 2564 และมติคณะรัฐมนตรีที่เกี่ยวข้อง

ที่ประชุม - มีมติเห็นชอบ

-เห็นชอบ	จำนวน 5	เสียง
-ไม่เห็นชอบ	จำนวน -	เสียง
-งดออกเสียง	จำนวน 1	เสียง

ประธานสภา - เป็นอันว่ามติที่ประชุมเห็นชอบโครงการที่ขอผ่อนผันเข้าทำประโยชน์ในพื้นที่ป่าฯ ก็ขอนำเรียนให้ผู้บริหารดำเนินการตามขั้นตอนในการขอต่อไป

ที่ประชุม - รับทราบ

ระเบียบวาระที่ 5 เรื่องอื่นๆ

ประธานสภา - ในวาระนี้ขอเชิญผู้บริหาร

5.1 เรื่องการจัดทำแผนที่และคำบรรยายแนวเขตขององค์การบริหารส่วนตำบล

นายก - เรียนประธานสภา สมาชิกสภาองค์การบริหารส่วนตำบลนาแกทุกท่าน เนื่องจากที่ผ่านมา รับทราบจากราษฎรว่าแนวเขตระหว่างบ้านทุ่งศาลาและตำบลหลวงใต้มีปัญหาในเรื่องแนวเขตมาตลอด กระผมจึงมอบหมายให้ปลัดฯและกองช่างไปหาข้อมูลและหนังสือสั่งการมาดู เพื่อจะได้หาแนวทางในการแก้ไขปัญหาระหว่างตำบลต่อไป สำหรับรายละเอียดหนังสือสั่งการขอให้ปลัดฯช่วยแจ้งให้กับที่ประชุมทราบด้วย

ปลัดอบต. - เรียนประธานสภา ผู้บริหารและสมาชิกสภาองค์การบริหารส่วนตำบลนาแกทุกท่าน ได้มีหนังสือของกรมส่งเสริมการปกครองท้องถิ่นที่ มท 0804.6/ว9680 ลงวันที่ 11 เมษายน 2568 เรื่อง การจัดทำแผนที่และคำบรรยายแนวเขตขององค์การบริหารส่วนตำบล ด้วยกรมส่งเสริมการปกครองท้องถิ่น รับแจ้งจากจังหวัดสุราษฎร์ธานี กรณีองค์การบริหารส่วนตำบลมะลวน อำเภอพุนพิน ขอจัดตั้งเป็นเทศบาล ตำบลมะลวน จึงได้ตรวจสอบแผนที่และคำบรรยายแนวเขตเบื้องต้น พบว่าแผนที่และคำบรรยายแนวเขตไม่เป็นไปตามประกาศกระทรวงมหาดไทย เรื่องการกำหนดเขตตำบลพุนพิน จังหวัดสุราษฎร์ธานี ลงวันที่ 27 เมษายน 2541 จึงได้ส่งเรื่องให้กรมการปกครองตรวจสอบอีกครั้งหนึ่งว่าเป็นไปตามประกาศดังกล่าวหรือไม่ ซึ่งกรมการปกครองได้ตรวจสอบแล้วปรากฏว่ามีหลักเขตที่คลาดเคลื่อนจากประกาศกระทรวงมหาดไทย เรื่อง การกำหนดเขตตำบลท้องที่อำเภอพุนพินฯ ดังนั้นเพื่อให้การดำเนินการจัดตั้งองค์การบริหารส่วนตำบลเป็นเทศบาลตำบลเป็นไปอย่างถูกต้อง ครบถ้วน จึงขอให้จังหวัดแจ้งองค์การบริหารส่วนตำบลจัดทำแผนที่และคำบรรยายแนวเขตให้เป็นไปตามประกาศกระทรวงมหาดไทย เรื่องการกำหนดเขตตำบลในท้องที่อำเภอ...จังหวัด...เทียบเคียงคำพิพากษาศาลปกครองสูงสุด คดีหมายเลขแดงที่ อ.834-835/2558 และหากมีประเด็นปัญหาแนวเขตการปกครองระหว่างตำบลให้เสนอเรื่องต่อคณะกรรมการพิจารณาหาข้อยุติปัญหาแนวเขต การปกครองจังหวัด ตามหนังสือกระทรวงมหาดไทย ที่ มท 0310.1/ว 3472 ลงวันที่ 15 ตุลาคม 2557 เรื่องแนวทางปฏิบัติในการจัดทำและแก้ไขประกาศกระทรวงมหาดไทย เรื่องการกำหนดเขตตำบลในท้องที่อำเภอ... จังหวัด... ซึ่งกรมส่งเสริมการปกครองท้องถิ่นพิจารณาแล้วเห็นว่า ความเห็นในเรื่องดังกล่าวเป็นประโยชน์แก่จังหวัดและองค์การปกครองส่วนท้องถิ่น จึงขอให้จังหวัดนำไปใช้ประกอบการพิจารณาตามอำนาจหน้าที่ และแจ้งองค์การปกครองส่วนท้องถิ่นทุกแห่งทราบเพื่อถือปฏิบัติได้อย่างถูกต้องต่อไป สำหรับขั้นตอนและวิธีการขออนุญาตชี้แจงตามหนังสือสั่งการดังนี้

1. การตรวจสอบแนวเขตการปกครองของแต่ละตำบล

คลาดเคลื่อนให้คณะกรรมการพิจารณาหาข้อยุติปัญหาแนวเขตการปกครองของจังหวัดแต่งตั้งคณะทำงานระดับตำบลของอำเภอ ประกอบด้วย ปลัดอำเภอ (หัวหน้ากลุ่มงาน/หัวหน้าฝ่ายบริหารงานปกครอง) เป็นประธาน กำนัน นายกองค์การบริหารส่วนตำบล ผู้ใหญ่บ้าน ปลัดองค์การบริหารส่วนตำบล และนายช่างโยธาของพื้นที่ที่เกี่ยวข้องเป็นคณะทำงาน โดยมีปลัดอำเภอผู้รับผิดชอบแนวเขตการปกครอง เป็นคณะทำงานและเลขานุการ เพื่อช่วยเหลือในการสำรวจตรวจสอบแนวเขตการปกครองเบื้องต้น โดยมีกระบวนการและขั้นตอนปฏิบัติดังนี้

1.1 ให้ตรวจสอบประกาศกระทรวงมหาดไทย เรื่องการกำหนดเขตตำบลในท้องที่อำเภอ... จังหวัด... โดยใช้ฉบับปัจจุบันเป็นหลักในการตรวจสอบ หากมีความผิดพลาดจากข้อเท็จจริงที่มีมาแต่เดิมให้ตรวจสอบหลักฐานเกี่ยวกับการกำหนดแนวเขตการปกครองต่างๆที่มีอยู่ เช่น ประกาศกระทรวงมหาดไทยเรื่อง การตั้งตำบล ประกาศกระทรวงมหาดไทยเรื่อง การเปลี่ยนแปลงเขตตำบล หรือประกาศกระทรวงมหาดไทยเรื่อง การกำหนดเขตตำบลในท้องที่ข้างเคียงหรือประกาศจังหวัด เรื่อง การตั้งหมู่บ้านโดยสามารถสืบค้นเอกสารต่างๆได้จากเว็บไซต์ราชกิจจานุเบกษา

1.2 ให้ดำเนินการนำค่าพิกัดที่ระบุไว้ในประกาศกระทรวงมหาดไทยมากำหนดลงบนแผนที่ ชุด L 7017 ของแต่ละตำบลก่อน(ให้ครบทุกพิกัด) หากพบว่าบริเวณพื้นที่ใดมีการเหลื่อมล้ำทับซ้อน หรือมีพื้นที่ว่าง ให้คณะทำงานระดับตำบลของอำเภอดำเนินการลงพื้นที่ตรวจสอบแนวเขตระหว่าง ตำบลร่วมกันโดยใช้เครื่องมือหาตำแหน่งพิกัดด้วยสัญญาณดาวเทียม (GPS) เป็นเครื่องมือในการปฏิบัติงาน และดำเนินการจัดประชุมหารือเพื่อแก้ไขแนวเขตระหว่างตำบลที่มีพื้นที่ติดกัน หากมีหลักฐานที่ ชัดเจนว่าในอดีตใช้อะไรเป็นแนวแบ่งเขตระหว่างตำบลก็ให้ใช้เอกสารนั้นเป็นเอกสารในการขอแก้ไข ประกาศกระทรวงมหาดไทยพร้อมกับดำเนินการจัดทำร่างประกาศกระทรวงมหาดไทย โดยเปลี่ยนแปลงค่าพิกัดจากแผนที่ชุด L 7017 เป็น L 7018 ในทุกๆพิกัด และรายงานผลการ ตรวจสอบให้นายอำเภอทราบ พร้อมกับรายงานให้คณะกรรมการพิจารณาหาข้อยุติแนวเขตการ ปกครองของจังหวัด เพื่อพิจารณาให้ความเห็นชอบก่อนส่งกระทรวงมหาดไทยเพื่อขอแก้ไข

2. กรณีมีพื้นที่เหลื่อมล้ำทับซ้อนหรือมีพื้นที่ว่างระหว่างตำบลแต่ละอำเภอในจังหวัดเดียวกัน_ เมื่อ คณะทำงานระดับตำบลของอำเภอแต่ละอำเภอได้ดำเนินการตามข้อ 1.2 เสร็จเรียบร้อยแล้ว แต่ไม่สามารถหาข้อยุติร่วมกันได้ ให้คณะกรรมการพิจารณาหาข้อยุติแนวเขตการปกครองของจังหวัด แต่งตั้งคณะอนุกรรมการเพื่อพิจารณาแก้ไขปัญหาระหว่างอำเภอ โดยมีปลัดจังหวัดเป็นประธาน อนุกรรมการ นายอำเภอเจ้าของท้องที่ที่มีปัญหาแนวเขต กำหนดท้องที่ นายกองัดการบริหาร ส่วนตำบลที่เกี่ยวข้อง และผู้ที่เกี่ยวข้องเป็นอนุกรรมการ โดยมีเจ้าจังหวัดหรือผู้ช่วยเจ้าจังหวัด เป็นอนุกรรมการ และเลขานุการเพื่อพิจารณาให้ข้อยุติแล้วให้ดำเนินการเช่นเดียวกับข้อ 1

3. กรณีมีปัญหาพื้นที่เหลื่อมล้ำทับซ้อน หรือมีพื้นที่ว่างระหว่างตำบลแต่ต่างจังหวัดกัน

3.1 กรณีคณะทำงานระดับตำบลของอำเภอแต่ละอำเภอจะดำเนินการตาม ข้อ 1.2 ให้นายอำเภอแต่ละอำเภอประสานงานกันเพื่อให้การปฏิบัติงานของคณะทำงานระหว่างตำบลไม่เกิดปัญหาอุปสรรคในการดำเนินการ เพราะจะต้องปฏิบัติงานร่วมกันทั้งการลงพื้นที่และการประชุมหารือเพื่อให้ได้ข้อยุติในระดับตำบล โดยให้ตกลงกันว่าอำเภอหรือตำบลใดจะเป็นเจ้าภาพ หรือผลัดกันเป็นเจ้าภาพในแต่ละ ครั้งของการดำเนินงาน

3.2 กรณีระดับอำเภอไม่สามารถหาข้อยุติให้แต่ละจังหวัดแต่งตั้งคณะอนุกรรมการตามแนวทาง ในข้อ 2 เพื่อพิจารณาหาข้อยุติร่วมกันโดยใช้แนวทางตาม ข้อ 3.1 เช่นเดียวกัน

4. สำหรับตำบลที่มีเกาะบริวารอยู่ในความปกครอง แม้ว่าเกาะนั้นๆจะไม่มีประชากรอาศัยอยู่ก็ตามให้ระบุชื่อของเกาะไว้ในตอนท้ายของคำบรรยายของแต่ละตำบลเพื่อเป็นหลักฐานยืนยันว่าเกาะนั้นๆอยู่ในเขตการปกครองของตำบลใด พร้อมระบุค่าพิกัดของเกาะด้วย

5. ให้คณะทำงานระดับตำบลของอำเภอถือปฏิบัติตามแนวทางในการจัดทำประกาศกระทรวงมหาดไทย เรื่อง การกำหนดเขตตำบลในท้องที่ อำเภอ... จังหวัด... ที่ส่งมาพร้อมนี้ และประสานกับองค์กรปกครองส่วนท้องถิ่นในพื้นที่ กรณีจะต้องเบิกจ่ายงบประมาณจากองค์กรปกครองส่วนท้องถิ่นให้ถือปฏิบัติตามหนังสือกระทรวงมหาดไทย ควณมากที่ มท 0808.2/ว1672 ลงวันที่ 27 มิถุนายน 2557 เรื่อง ชักซ้อมแนวทางการจัดทำงบประมาณรายจ่ายประจำปีงบประมาณ พ.ศ. 2558 ขององค์กรปกครองส่วนท้องถิ่น

6. ให้อำเภอที่ได้ดำเนินการจัดทำประกาศกระทรวงมหาดไทย เรื่องการกำหนดเขตตำบลในท้องที่ อำเภอ... จังหวัด... ที่ได้ประกาศใช้แล้วตั้งแต่ปี พ.ศ. 2550 เป็นต้นมา และอำเภอที่ยังไม่ได้มีการจัดทำประกาศกระทรวงมหาดไทยแต่อย่างใด ให้ดำเนินการจัดทำประกาศกระทรวงมหาดไทย เรื่องการกำหนดเขตตำบลในท้องที่อำเภอ...จังหวัด... และแผนที่ชุด L 7018 ให้แล้วเสร็จภายในปีงบประมาณ พ.ศ.2558 พร้อมกับจัดส่งเอกสารให้กรมการปกครองตรวจสอบดังนี้

6.1 ร่างประกาศกระทรวงมหาดไทย ของแต่ละอำเภอซึ่งจะต้องมีจำนวนตำบลครบทุกตำบล จำนวน 2 ฉบับพร้อมทั้งให้บันทึกลงแผ่นบันทึกข้อมูล

6.2 แผนที่แสดงแนวเขต L 7018 ที่ระบุพิกัดที่ตั้งของตำบลทุกตำบล ของแต่ละอำเภอ จำนวน 2 ชุด พร้อมรับรองแนวเขตลงในแผนที่ด้านหลังทุกฉบับ

6.3 คำสั่งแต่งตั้งคณะกรรมการพิจารณาหาข้อยุติปัญหาแนวเขตการปกครองของแต่ละจังหวัด และคำสั่งแต่งตั้งคณะทำงานระดับตำบลของแต่ละอำเภอ

6.4 รายงานการประชุมของคณะกรรมการพิจารณาหาข้อยุติปัญหาแนวเขตการปกครองของแต่ละจังหวัด

ทั้งนี้ให้ถือเป็นนโยบายเร่งด่วน โดยให้ปลัดจังหวัดกำกับดูแลการปฏิบัติงานของนายอำเภอทุกอำเภออย่างเคร่งครัด เพื่อให้การดำเนินการของกระทรวงมหาดไทยบรรลุวัตถุประสงค์ สามารถแก้ไขปัญหาให้กับประชาชนในท้องที่ได้อย่างจริงจัง

นายกฯ - สำหรับแนวเขตของตำบลเรา ทางผู้บริหารจะนำเรียนกับนายอำเภองาว เพื่อหาแนวทางในการแก้ไขปัญหาต่อไป


ที่ประชุม - รับทราบ

ประธานสภาฯ - มีสมาชิกหรือท่านผู้บริหารจะนำเสนอเรื่องอื่นๆอีกหรือไม่


ที่ประชุม - ไม่มีท่านใดนำเสนอ

ประธานสภาฯ - เมื่อในที่ประชุมไม่มีเรื่องอื่นๆที่จะนำเสนอ ก็ขอขอบคุณทุกท่านที่ได้เข้าร่วมประชุมด้วยความพร้อมเพรียงกัน ก็ขอให้ทุกท่านเดินทางกลับบ้านด้วยความปลอดภัยโดยสวัสดิภาพ

ปิดประชุมเวลา 15.00 น.

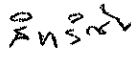
(ลงชื่อ)  ผู้จัดบันทึกรายงานการประชุม
(นางศศิรัราช ตั้งตัว)

เลขานุการสภาองค์การบริหารส่วนตำบลนาแก


(ลงชื่อ)  ผู้รับรองรายงานการประชุม
(นางกนกอร สุวรรณาลัย)

ประธานสภาองค์การบริหารส่วนตำบลนาแก


คณะกรรมการตรวจรายงานการประชุม ได้จัดประชุมเพื่อพิจารณาตรวจรายงานการประชุม เมื่อวันที่ ๒ เมษายน ๒๕๖๘ ปรากฏว่ารายงานการประชุมสภาองค์การบริหารส่วนตำบลนาแก สมัยวิสามัญ สมัยที่ ๒ ครั้งที่ ๑ ประจำปี ๒๕๖๘ เมื่อวันที่ ๓๑ มีนาคม ๒๕๖๘ มีเนื้อหาครบถ้วนถูกต้อง สมบูรณ์แล้วทุกประการ จึงลงลายมือชื่อไว้เป็นหลักฐาน

(ลงชื่อ)  ประธานกรรมการ
(นายสิทธิชัย ศรีวิชัย)
รองประธานสภาฯ

(ลงชื่อ)  กรรมการ
(นายวิมนต์ สุจาโน)
สมาชิกสภาฯ

(ลงชื่อ)  กรรมการ
(นายพรชัย สिरาชาง)
สมาชิกสภาฯ

สภาองค์การบริหารส่วนตำบลนาแก ได้มีมติในการประชุมเมื่อวันที่ ๔ เมษายน ๒๕๖๘ สมัยวิสามัญ สมัยที่ ๒ ครั้งที่ ๒ ประจำปี ๒๕๖๘ เห็นชอบรับรองรายงานการประชุมสภาองค์การบริหารส่วนตำบลนาแก

(ลงชื่อ)  ผู้รับรองรายงานการประชุม
(นางกนกอร สุวรรณาลัย)
ประธานสภาองค์การบริหารส่วนตำบลนาแก